

Geografika

Sebastian Aigner (OBVSG)
Victoria Buschbeck (AKW)

Inhaltsverzeichnis

- Definition
- Erfassungshilfen
- Schablonen
- Satztyp/Entitätencode / Katalogisierungslevel / Teilbestandskennzeichen / Regelwerkskennung
- Ländercode / GND-Systematik / Biographische bzw. historische Angaben / Quellenangaben / Benutzungshinweise / Verbund-Redaktionsfeld
- Bevorzugter Name
- Abweichende Namen
- Beziehungen

Inhaltsverzeichnis

- Spezielle Regelungen zu den behandelten Gruppen von Geografika
 - Naturräumliche Einheiten
 - Bio-, paläobio- und paläogeografische Regionen sowie räumlich begrenzte geologische bzw. stofflich-räumliche stratigrafische Einheiten
 - Die Erde selbst sowie alle Räumlichkeiten außerhalb der Erde wie einzelne Galaxien, Sternengruppen, Sterne, Planeten, Monde und Regionen
 - Fiktive geografische Einheiten
 - Ländergruppen mit geografischen oder politisch-ökonomischen Gemeinsamkeiten sowie Gruppen von Gliedstaaten, Provinzen und anderen Unterteilungen von Staaten; Sprachgebiete

Inhaltsverzeichnis

- Umgebung geografischer Einheiten
 - Teileinheiten
 - Wege, Grenzen und geografischen Linien aller Art
 - Kleinräumige Geografika
 - Ortsgebundenen Kunstwerke sowie Bauwerke
 - Kirchenbauten
-
- Linksammlung und Hilfsmaterialien

Definition

- Geografika bilden in der GND einen eigenen Satztyp/Entitätentyp – Feld **075 \$\$\$b g \$\$\$2 gndgen**
- Der bevorzugte Name findet sich in **Feld 151**
- Geografika sind ausschließlich Individualbegriffe, d.h. konkrete Dinge, keine Konzepte
 - Mittelmeer → Geografikum
 - Meer → Sachbegriff
- Der Satztyp Geografikum umfasst eine ganze Reihe unterschiedlicher Gruppen von Entitäten

Definition

- **Gebietskörperschaften und Verwaltungseinheiten**
 - **Gebietskörperschaften**: Körperschaften des öffentlichen Rechts, die auf einem abgegrenzten Teil des Staatsgebiets die Gebietshoheit hat und von den in ihrem Gebiet lebenden Einwohnern gebildet wird
 - In unterschiedlichen Staaten sind dies unterschiedliche Einheiten
 - i.d.R. durch die jeweilige Verfassung definiert
 - In Österreich bspw.: Bund, Länder und Gemeinden
 - In Deutschland bspw.: Bund, Länder, Bezirke, Landkreise und Kreise, Kommunalverbände, Gemeinden, Verbandsgemeinden
 - **Verwaltungseinheiten**: Gebiete, die sich aus der Aufteilung eines Staatsgebiets in Zuständigkeitsbereiche ergeben
 - Grob gesagt jene Körperschaften öffentlichen Rechts, die bestimmte Territorien verwalten und keine Gebietskörperschaften sind (in Ö bspw.: Bezirke, Stadtteile)
 - Daneben auch manche religiöse Territorien

Definition

- Eine Unterscheidung zwischen Gebietskö. und Verw. Einheit ist für die Erstellung eines GND-DS nicht (mehr) nötig
- Es handelt sich bei Gebietskörperschaften/Verwaltungseinheiten um die „Körperschaften“ unter den Geografika
- RDA 8.1.2: „Eine Organisation oder eine Gruppe von Personen und/oder Organisationen, die durch eine bestimmte Bezeichnung identifiziert wird und die als Einheit handelt oder handeln kann.“
- Zuständiges Regelwerk: RDA
- Entitätencode: Feld 075 \$\$b gik \$\$2 gndspec (ggf. zusätzlich auch andere)
- Behandelt im Modul Körperschaften, Veranstaltungen, Gebietskörperschaften

Definition

- Alle geographisch definierten Einheiten, die gemäß RDA keine Körperschaften sind – also **nicht aktiv handeln können**, bspw. als geistiger Schöpfer o.Ä.
 - Können demnach nicht in den 1XX/7XX-Feldern des bibliographischen DS vorkommen, sondern nur in 689 (bzw. 6XX)
 - Zuständig für diese Geografika ist demnach das **Regelwerk für die Sacherschließung**: [RSWK](#) §§ 200-213a, 332, 730-731 (daneben natürlich die allgemeine Regeln §§ 1-20)
 - Im Detail sind dies folgende Arten von Geografika
 - Naturräumliche Einheiten
 - Bio-, paläobio- und paläogeografische Regionen sowie räumlich begrenzte geologische bzw. stofflich-räumliche stratigrafische Einheiten

Definition

- Die Erde selbst sowie alle Räumlichkeiten außerhalb der Erde wie einzelne Galaxien, Sternengruppen, Sterne, Planeten, Monde und Regionen
- Fiktive geografische Einheiten
- Ländergruppen mit geografischen oder politisch-ökonomischen Gemeinsamkeiten sowie Gruppen von Gliedstaaten, Provinzen und anderen Unterteilungen von Staaten; Sprachgebiete
- Umgebung geografischer Einheiten
- Teileinheiten
- Wege, Grenzen und geografischen Linien aller Art
- Kleinräumige Geografika
- Ortsgebundenen Kunstwerke sowie Bauwerke
- Kirchenbauten

Erfassungshilfen

- Als Hilfestellung zum Erfassen von Geografika (und Gebietskörperschaften) stehen folgende Erfassungshilfen zur Verfügung
- [Erfassungshilfen für Gebietskörperschaften bzw. Geografika](#)
 - EH-G-01 – Geografische Namen
 - EH-G-02 – Gleichnamigkeit bei geografischen Einheiten
 - EH-G-03 – Verwaltungseinheiten
 - EH-G-04 – Bundesstaaten der USA
 - EH-G-05 – Ortsteile
 - EH-G-06 – Namensänderungen bei Geografika
 - EH-G-07 – Codes bei Geografika

Erfassungshilfen

- Erfassungs- und Verwendungshilfen für RSWK-spezifische Sachverhalte
 - EH-S-06-1 – Bauwerke, Großplastiken, Grab- und Denkmäler
 - EH-S-06-2 – Kirchenbauten
 - EH-S-12 – Kleinräumige Geografika
 - EH-S-13 – Wege, Grenzen, Linien
- Erfassungshilfen für allgemeine Sachverhalte
 - EH-A-06 – Deskriptionszeichen
 - EH-A-07 – Belegung von 5XX \$X
 - EH-A-08 – Oberbegriffe

Schablonen

- Zum Erfassen von Geografika stehen in Alma folgende Vorlagen zur Verfügung
 - OBV_SE_Geo_Bauwerke
 - OBV_SE_Geo_Natur
- Die Vorlagen zum Erfassen von Gebietskörperschaften sind (behandelt im Modul Körperschaften, Veranstaltungen, Gebietskörperschaften)
 - OBV_FE_Geo_Geb_Körp
 - OBV_SE_Geo_Geb_Körp

Satztyp / Entitätencode

In den Schablonen sind einige Felder bereits ausgefüllt

- Satztyp/Entitätentyp – [075](#) \$\$b ... \$\$2 gndgen

- Bei Geografika immer „g“

075	\$\$b g \$\$2 gndgen
075	\$\$b giw \$\$2 gndspec

- Entitätencode – [075](#) \$\$b ... \$\$2 gndspec

- Je nach Schablone unterschiedlich vorbelegt

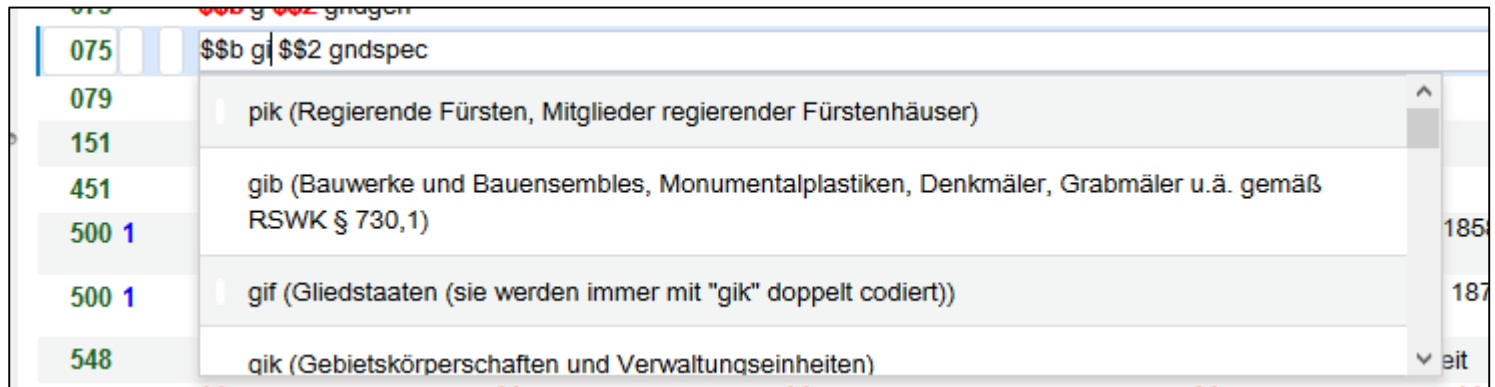
- Für manche Gruppen von Entitäten gibt es keine speziellen Schablonen, die Vorbelegung muss dann geändert werden

- Für manche Gruppen von Entitäten ist eine Mehrfachbelegung vorgesehen, diese erfolgt in mehreren SF b innerhalb desselben Feldes 075 (jenes mit \$\$2 gndspec)

- Details zur Vergabe der Entitätencodes siehe [Vergaberichtlinien](#)

Entitätencode

- Für die Auswahl sowohl des Entitätentyps (immer schon durch die Vorlage vorbelegt), als auch des Entitätencodes (tw. durch die Vorlage vorbelegt) steht eine gemeinsame CV-Liste zur Verfügung, die sowohl nach dem Code, als auch der verbalen Benennung durchsucht werden kann (rechts- und linkstrunkiert)



The screenshot shows a dropdown menu with a search bar at the top containing the text "\$b gi \$2 gndspec". Below the search bar, a list of entity codes and their descriptions is displayed. The list is scrollable, with a vertical scrollbar on the right side. The visible items are:

Code	Description
075	\$b gi \$2 gndspec
079	pik (Regierende Fürsten, Mitglieder regierender Fürstenhäuser)
151	
451	gib (Bauwerke und Bauensembles, Monumentalplastiken, Denkmäler, Grabmäler u.ä. gemäß RSWK § 730,1)
500 1	
500 1	gif (Gliedstaaten (sie werden immer mit "gik" doppelt codiert))
548	gik (Gebietskörperschaften und Verwaltungseinheiten)

Katalogisierungslevel / TBK / Regelwerk

- Katalogisierungslevel – [042](#) \$\$\$a
 - Standardmäßig mit „gnd3“ vorbelegt, ggf. auf „gnd2“ ändern (vgl. Erläuterungen zum Redaktionsschema des OBV in den Einführungsfolien)
- Teilbestandskennzeichen – [079](#) \$\$\$q
 - Bei den hier behandelten Geografika immer „s“
 - In den Vorlagen schon vorbelegt; zusätzlich steht auch eine CV-Liste zur Verfügung, welche für die behandelten Typen von Geografika jedoch keine Bedeutung hat
- Regelwerkskennzeichnung – [040](#) \$\$\$f
 - Bei den hier behandelten Geografika immer „rswk“
 - In den Vorlagen schon vorbelegt;
 - Nach RDA erfasste Geografika erhalten 040 \$\$\$e rda

Ländercode

Darüber hinaus beinhalten die Schablonen leere Felder, die andeuten, welche Informationen benötigt werden

- Ländercode – 043 \$\$c
 - Für den Entitätentyp Geografikum ist die Vergabe eines Ländercodes **verpflichtend**, kann kein passender Ländercode ermittelt werden, wird der Code „ZZ“ als Platzhalter gesetzt
 - Es dürfen maximal vier verschiedene Ländercodes vergeben werden, dies erfolgt ggf. in mehreren SF c innerhalb desselben Feldes 043
 - Details zur Ländercodevergabe siehe [Ländercodeleitfaden](#)
 - Für die Auswahl steht eine CV-Liste zur Verfügung, die sowohl nach dem Code, als auch der verbalen Benennung durchsucht werden kann (rechts- und linkstrunkiert)

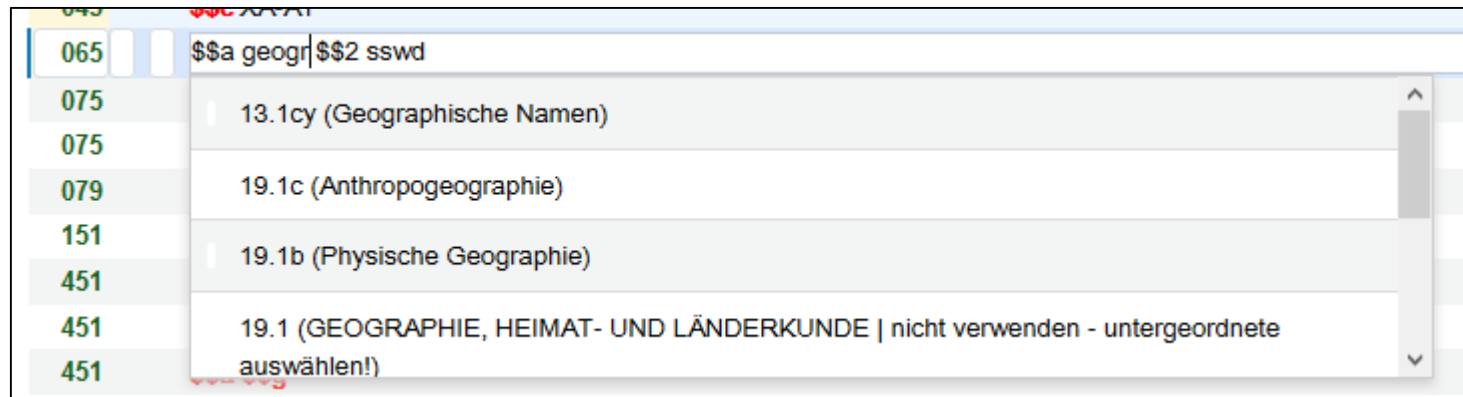
Ländercode

043	\$\$\$ Kd
065	XD-CO (Kolumbien)
075	XB-HK (Hongkong)
079	XC-CG (Kongo <Republik>)
151	
451	XC-CD (Kongo <Demokratische Republik>)
451	

043	\$\$\$ XA-AT
065	XA-AT-6 (Steiermark)
075	XA-AT-7 (Tirol)
079	XA-AT-8 (Vorarlberg)
151	
451	XA-AT-9 (Wien)
451	

GND-Systematik

- GND-Systematik – [065](#) \$\$a ... \$\$2 sswd
 - Dient der fachlichen Einordnung der Begriffe
 - Geografische Schlagwörter erhalten nur dann eine GND-Notation, **wenn sie sachlich zugeordnet werden können**
 - Details zur Vergabe siehe [GND-Systematik-Leitfaden](#)
 - Für die Auswahl steht eine CV-Liste zur Verfügung, die sowohl nach der Notation, als auch der verbalen Benennung durchsucht werden kann (rechts- und linkstrunkiert)
 - SF 2 wird beim Speichern automatisch generiert



Biogr. bzw. hist. Angaben / Quellenangabe

- Biographische/historische Angaben – [678](#) \$\$b
 - Verwirrende Benennung des Feldes im Geografika-Kontext
 - Tatsächlich handelt es sich hier um die „Definition“ des **Geografikums** in Freitextform
 - Belegung nicht obligatorisch, aber insbesondere bei unbekannteren Geografika sollte dies dennoch erfolgen
- Quellenangabe – [670](#) \$\$a (sowie ggf. \$\$b und \$\$u)
 - Sämtliche Quellen aus denen Informationen zum Erstellen des GND-DS bezogen wurden
 - Insbesondere jedoch die **Quelle, der der bevorzugte Name entnommen wurde**, muss im **erstgereihten Feld 670** abgelegt werden (Rangfolge der NSW beachten)
 - Details zur Quellenwahl siehe [Liste und Rangfolge der NSW](#)

Quellenangabe

- Quellen werden als Abkürzungen (NSW)

670 **\$\$a** B 2006 online

670 **\$\$a** GeoNames

670 **\$\$a** Columbia-Lippincott (2008)

literarische Zitate (für Vorlagen)

670 **\$\$a** Vom Vorderbrandstätthof und dem Schicksal des Pinzgauer Bergbauern Johann Oblasser / Lieselotte von Eitz-Hoffmann. - Salzburg, 2004.
678 **\$\$b**

670 **\$\$a** ISBN: 9783950173857

670 **\$\$a** OBV **\$\$b** Stand: 4.5.2020 **\$\$u** <https://permalink.obvsg.at/AC14245685>

In SF u kann per CV-Liste die Basis-URL für den Permalink zum Verbundprimo ausgewählt werden, die dann nur noch mit der AC-Nr. des betreffenden Titeldatensatzes ergänzt werden muss

oder URLs (Webseiten, Vorlagen) angegeben

670 **\$\$a** Homepage **\$\$b** Stand: 27.9.2015 **\$\$u** <https://www.afi.es/webAfi/comun/default.asp>

670 **\$\$a** Wikipedia **\$\$b** Stand: 27.9.2015 **\$\$u** https://es.wikipedia.org/wiki/Analistas_Financieros_Internacionales

Benutzungshinweise / Verbund-Redaktionsfeld

- Benutzungshinweise – [680](#) \$\$a
 - Hinweise zur Nutzung des GND-DS, welche für alle Kolleg_innen von Bedeutung sind

150	\$\$a Abschreckung
450	\$\$a Militärische Abschreckung
670	\$\$a B 1996
680	\$\$a Ohne weiteres SW benutzt für das Militär; andere Bedeutungen (z.B. in der Biologie) werden durch weitere SWW gekennzeichnet

- Es gibt es eine Reihe von standardisierten Benutzungshinweisen für bestimmte Sachverhalte, diese können aus einer CV-Liste ausgewählt werden

151	\$\$a Agram
451	\$\$a Zagreb \$\$g Agram
451	\$\$a Zágráb \$\$g Agram
451	\$\$a Zagrabia \$\$g Agram
548	\$\$a -1867 \$\$4 datb \$\$4 http://d-nb.info/standards/elementset/gnd#dateOfTermination \$\$w r \$\$i Zeitraum
551	\$\$0 (DE-101)041089146 \$\$0 (DE-588)4108914-5 \$\$0 http://d-nb.info/gnd/4108914-5 \$\$a Zagreb \$\$4 nach \$\$4 http://d-nb.info/standards/elementset/gnd#successor
670	\$\$a Geogr. 8.1898
680	\$\$a In der Sacherschließung nicht zu verwenden; für die Sacherschließung wird bei Splits nur die neueste/jüngste Namensform verwendet.

Bevorzugter Name

- Bevorzugter Name – [151](#)
 - Der Name des Geografikum wird dabei in \$\$a eingetragen

151 \$\$a Innviertel

- Ein ggf. nötiger Zusatz in \$\$g

151 \$\$a Glittertind \$\$g Berg

- Allgemeine Unterteilungen wie bspw. bei Bauwerken in \$\$x

151 \$\$a Hofburg \$\$h Wien \$\$x Leopoldinischer Trakt

- Geografische Unterteilungen in \$\$z

151 \$\$a Österreich \$\$z Nordost

- Bemerkungen in \$\$9 v:

Bevorzugter Name

- Der BN wird grundsätzlich mit **großem Anfangsbuchstaben** geschrieben (dies gilt auch für Wörter aus Sprachen mit Kleinschreibung)
- Maßgeblich für die Rechtschreibung ist darüber hinaus die **in Nachschlagewerken bzw. der Vorlage verzeichnete Schreibweise** (darüber hinaus ggf. der Duden)
- Ziffern im Innern oder am Ende von geografischen Namen werden nach NSW bzw. Vorlage, im Zweifelsfall zwischen Spatium bzw. nach Spatium erfasst
- Darüber hinaus gelten bzgl. der Erfassung von Zahlen aber auch bzgl. sonstiger Zeichen gelten die RDA-Regelungen

Bevorzugter Name

- Als bevorzugter Name gilt der **gebräuchliche Name**, wenn möglich (d.h. wenn in den NSW nachweisbar) in dt. Sprache

151	\$\$a Aralsee
451	\$\$a Aralskoje More \$\$9 v.russ. Name

- Wenn kein im Deutschen gebräuchlicher Name nachweisbar ist, wird der in der offiziellen **Landessprache** gebräuchliche Name verwendet

151	\$\$a Lake Algonquin
550	\$\$a (DE) 1818/1851/1884

- Der gebräuchliche Name eines Geografikums wird gemäß einer **festgelegten Rangfolge von Quellen** ermittelt – siehe [Liste und Rangfolge der fachlichen Nachschlagwerke für die GND](#)
- Die Rangfolge gilt für alle Geografika, jene NSW, die für Gebietskörperschaften relevant sind wie Orts-Münkler, Amtskalender etc. haben für die restlichen Geografika natürlich keine Bedeutung

Bevorzugter Name

- Kann ein Geografikum sonst nirgends nachgewiesen werden, wird die Vorlage als Quelle für den BN herangezogen
- Bei Namen aus **Sprachen mit nichtlateinischen Schriften** wird nicht auf eine spezielle Umschrift normiert, sondern die im maßgeblichen Nachschlagewerk bzw. in der Vorlage verwendete Form als bevorzugter Name gewählt
- Geografische Namen mit **Präfixen** (Präpositionen, Artikel, und Verschmelzungen aus Präposition und Artikel oder Artikel und Adjektiv), **einleitenden Bezeichnungen und präpositionalen Wendungen** innerhalb des Namens werden in der nachgewiesenen Form übernommen, außer sie gelten in der entsprechenden Sprache als nicht fest-stehende Präfixe, dann werden sie in Nichtsortierzeichen gesetzt

151	\$\$a Shiba Diyu Miao	\$\$g Peking
-----	-----------------------	--------------

151	\$\$a <<ar->> Rijad	\$\$z Region
-----	---------------------	--------------

151	\$\$a Les Sept-Îles	
451	\$\$a Sept-Îles, <<Les>>	

151	\$\$a Van-Diemen-Golf	
-----	-----------------------	--

Bevorzugter Name

- Bezeichnungen wie „Sankt“, „Mount“ etc. sowie **erläuternde Bestandteile** werden in der nachgewiesenen Form ohne Hinzufügung von Deskriptions- oder Trennzeichen übernommen, wenn sie laut den NSW fester Bestandteil des geografischen Namens sind (Ausnahme für Kirchenbauten!)

151 **\$\$a** House Rock Spring, **Coconino Plateau**

151 **\$\$a** Alter Platz **\$\$g** Klagenfurt am Wörthersee

151 **\$\$a** Mount Saint Helens

- Hat eine geografische Einheit **keinen Individualnamen**, so wird bei der Beschlagwortung eine Schlagwortfolge aus einem die geografische Lage charakterisierenden Schlagwort mit einem weiteren Geografikum bzw. einem Sachschlagwort gebildet

245 0 0 **\$\$a** GRENZgehen **\$\$b** eine Wanderung entlang der österreichischen Staatsgrenze zu Tschechien, der Slowakei, Ungarn und Slowenien **\$\$c** Rudolf Klaffenböck

 689 1 0 **\$\$a** Österreich **\$\$D** g **\$\$0** (DE-588)4043271-3
 689 1 1 **\$\$a** Grenzgebiet **\$\$D** s **\$\$0** (DE-588)4021993-8

Bevorzugter Name

- Gleichlautende geographische Namen werden durch **Zusätze unterschieden**. Die als identifizierender Zusatz verwendete Bezeichnung muss i.d.R. als Entität in der GND vorhanden sein.
- Die **Elemente, die den identifizierenden Zusatz bilden**, werden zusätzlich in den Beziehungsfeldern (5XX) erfasst und mit **\$\$9 X:1** etc. codiert (vgl. die [EH-A-07](#))

151	\$\$a Alexandra \$\$g Berg
550	\$\$0 (DE-101)041446194 \$\$0 (DE-588)4144619-7 \$\$0 http://d-nb.info/gnd/4144619-7 \$\$a Berg \$\$4 obin \$ instantie \$\$9 X:1

- Als Zusatz dient je nach Typ des Geografikums bspw. ein **Gattungsbegriff** oder der Name eines für die geografische Lage kennzeichnenden **Flusses, Berges, Ortes** etc. (jeweils der bevorzugte Name der Entität). Ist dies nicht möglich oder unüblich oder reicht dies zur Unterscheidung nicht aus, dient der Name der nächstübergeordneten geografischen Einheit der Unterscheidung.

Bevorzugter Name

- Ist die Angabe **mehrerer identifizierender Zusätze** notwendig, so werden sie, **durch Doppelpunkt getrennt**, ergänzt (vgl. [EH-A-06](#) – Deskriptionszeichen). Geografische Namen stehen dabei stets an erster Stelle.

151 **\$\$a** Gaisberg **\$\$g** Salzburg : Berg

151 **\$\$a** Gaisberg **\$\$g** Kärnten : Berg

- Bei gleichnamigen Geografika wird i.d.R. beiden ein identifizierender Zusatz hinzugefügt. Ist eine der homonymen geografischen Einheiten jedoch sehr viel bekannter als die anderen, so entfällt bei ihr der identifizierende Zusatz.

151 **\$\$a** London

151 **\$\$a** London **\$\$g** Ontario

- Ist der bevorzugte Name eines Geografikums ident mit dem abweichenden Namen eines anderen GND-DS, wird nur dem abweichenden Namen ein identifizierender Zusatz hinzugefügt

Bevorzugter Name

- Ist eine **Stadt/Gemeinde homonym zu einer naturräumlichen Einheit** oder einem Ethnografikum und bietet die geografische Lage keine ausreichende Unterscheidung, so bleibt der Ortsname i. d. R. ohne Homonymenzusatz; dem Namen der naturräumlichen bzw. ethnografischen Einheit wird eine zutreffende Gattungsbezeichnung als identifizierenden Zusatz hinzugefügt.

151

\$\$a Wien

151

\$\$a Wien **\$\$g Fluss**

- Ist eine **Gebietskörperschaft homonym zu einer naturräumlichen Einheit gleicher oder annähernd gleicher geografischer Lage**, wird auf eine bevorzugte Bezeichnung normiert, die den Regeln für Gebietskörperschaften folgt (=nur ein DS)
- Sind homonyme Gebietskörperschaften und Landschaften in ihrer geografischen Ausdehnung **nicht deckungsgleich**, so wird i.d.R. der Landschaftsbezeichnung der identifizierende Zusatz hinzugefügt

151

\$\$a Komoren

451

\$\$a Staat Komoren

151

\$\$a Komoren **\$\$g Archipel**

Bevorzugter Name

- Ist ein Geografikum homonym zu einem Sachbegriff, erhält i.d.R. das Geografikum den identifizierenden Zusatz

151 \$\$a Altar

151 \$\$a Altar \$\$g Berg

- Bei Homonymität zwischen einem Geografikum und einer Körperschaft erhält die Körperschaft den identifizierenden Zusatz

151 \$\$a Beirut

151 \$\$a Beirut \$\$g Musikgruppe

Abweichende Namen

- Abweichende Namen – [451](#)
 - In Feld 451 stehen die selben Subfelder wie in Feld 151 zur Verfügung
 - Die Regelungen zur Rechtschreibung gelten für die abweichenden Namen genauso wie für den bevorzugten Namen
 - Als abweichende Namen werden all jene **Formen des Namens** eines Geografikums angeführt, die **in den NSW bzw. der Vorlage zu finden** sind und nicht als bevorzugter Name gewählt wurden
 - Darüber hinaus können, **je nach Ermessen der Erfasser_in**, weitere Namensformen erfasst werden, die als wichtig für die Identifizierung oder den Zugang angesehen werden
 - Es wird empfohlen folgende Namensformen jedenfalls als abweichende Namen zu erfassen

Abweichende Namen

- Fremdsprachige Namensformen, wenn die deutschsprachige Namensform als bevorzugter Name erfasst wurde (und umgekehrt)

151	\$\$a	Drei Zinnen
451	\$\$a	Tre Cime di Lavaredo

- Namensformen mit ausgeschriebenen Namensbestandteilen, wenn die Form mit **Abkürzungen** als bevorzugter Name erfasst wurde und umgekehrt
- Namensformen ohne **einleitende Bezeichnungen**, wenn die Form mit diesen als bevorzugter Name erfasst wurde und umgekehrt
- Namensformen ohne **Artikel**, wenn die Form mit diesen als bevorzugter Name erfasst wurde und umgekehrt

151	\$\$a	Mont-Saint-Michel
451	\$\$a	LeMont-Saint-Michel
451	\$\$a	Le Mont-Saint-Michel
451	\$\$a	Mont-Saint-Michel <<Le>>
451	\$\$a	Mont St. Michel

Abweichende Namen

- Bei Namen aus Sprachen mit nicht lateinischer Schrift auch Namensformen, die sich aus einer **abweichenden Transliteration** ergeben

451	\$\$a Ust'-lužskij morskoy torgovyj port \$\$g Ust-Luga
451	\$\$a Ust'-luzhskii morskoy torgovyĭ port \$\$g Ust-Luga

- Namensformen aus **veraltetem Sprachgebrauch** (und ehemalige Namen)

151	\$\$a Kahlenberg
451	\$\$a Kahlengebirge \$\$9 v:B 1996
451	\$\$a Schweinsberg \$\$g Wien \$\$4 nafr \$\$4 http://d-nb.info/standards/elementset/gnd#EarlierNameOfThePerson \$\$w r \$\$i Frueherer Name \$\$9 v:-1628
451	\$\$a Sauberg \$\$g Wien \$\$4 nafr \$\$4 http://d-nb.info/standards/elementset/gnd#EarlierNameOfThePerson \$\$w r \$\$i Frueherer Name \$\$9 v:-1628

- Daneben werden für bestimmte Gruppen von Geografika bestimmte **abweichende Namen verbindlich** vergeben
→ siehe spezielle Regelungen

Beziehungen

- In Beziehung stehende GND-DS – [5XX](#)
 - Beziehungen dienen einerseits dazu **Eigenschaften** von Entitäten darzustellen
 - Und setzen die einzelne Entität andererseits in **Kontext**, geben also deren Verhältnis zu anderen in der GND vorhandenen Datensätzen wider (Thesauruscharakter)
 - Sie machen die GND zu einem **Wissensnetz** und eröffnen Bearbeiter_innen und, bei entsprechenden Suchmaschinen, auch Nutzer_innen zusätzliche Suchmöglichkeiten
 - Das Entity-Relationship-Model der GND sieht vor, dass die Eigenschaften einer Entität in Form von **Verlinkungen zu anderen GND-Datensätzen** angegeben werden (Ausnahme sind Zeitbeziehungen)
 - Die **Art der Beziehung** wird in Form des **Beziehungscodes** angegeben

Beziehungen

- Für Geografika des Teilbestandes SE, also für sämtliche in diesem Modul behandelten Entitäten, sind Beziehungen **zwingend in Form von Verlinkungen zu anderen GND-DS** anzugeben (im TB FE können auch Textstrings ohne Verlinkung eingegeben werden)
- Zur Abbildung des Kontextes eines Geografikums und in weiter Folge für ein verbessertes Retrieval wird für die hier behandelten Entitäten die Angabe von bestimmten Beziehungen empfohlen, sofern zutreffend bzw. möglich (siehe [EH-A-08](#) für Oberbegriffe)
 - **Partitive Oberbegriffe – obpa**
Eine partitive Beziehung ist eine hierarchische Beziehung zwischen zwei Begriffen, von denen der übergeordnete Begriff einem Ganzen entspricht und der untergeordnete Begriff einen der Bestandteile dieses Ganzen repräsentiert

151	\$\$a Alhambra Granada \$\$x Tocador de la Reina
-----	--

551	\$\$0 (DE-101)040938832 \$\$0 (DE-588)4093883-9 \$\$0 http://d-nb.info/gnd/4093883-9 \$\$a Alhambra \$\$g Granada \$\$4 obpa \$\$ Oberbegriff partitiv
-----	---

Beziehungen

- **Instanzielle Oberbegriffe – obin**

Die instanzielle Beziehung ist eine Beziehung zwischen einem Individualbegriff und dem generischen Oberbegriff, der dann als Gattungsbegriff bezeichnet wird

- **In Bez. stehendes Geografikum – geoa**

Zur geographischen Einordnung kann eine Beziehung zu einem anderen Geografikum angegeben werden.

151	\$\$\$ Amselgrund
550	\$\$ (DE-101)041843746 \$\$ (DE-588)4184374-5 \$\$\$\$ Tal \$\$\$ obin \$\$\$ http://d-nb.info/gnd/4184374-5
551	\$\$ (DE-101)040512258 \$\$ (DE-588)4051225-3 \$\$\$ Sächsische Schweiz \$\$\$ geoa \$\$\$

- **Verpflichtend** ist eine Beziehung zu einem Geografikum jedoch anzugeben (unterschiedliche Beziehungscodes möglich, je nach Sachverhalt), wenn das Geografikum als **identifizierender Zusatz** verwendet wurde

151	\$\$\$ Feistritz \$\$\$g Steiermark : Fluss
550	\$\$ (DE-101)041319729 \$\$ (DE-588)4131972-2 \$\$\$ Fluss \$\$\$ obin \$\$\$ http://d-nb.info/gnd/4131972-2 instanzie \$\$\$ X:2
551	\$\$ (DE-101)040570924 \$\$ (DE-588)4057092-7 \$\$\$ Steiermark \$\$\$ geoa \$\$\$ Geografikum allgemei \$\$\$ X:1

Beziehungen

- Je nach Sachverhalt können/müssen eine Reihe **weitere Beziehung** wie verwandte Begriffe, Vorgänger/Nachfolger, geistige Schöpfer oder sonstige beteiligte Personen/Körperschaften (Architekt_innen, Künstler_innen im allgemeinen, Restaurator_innen, Bauherr_innen, Gründer_innen, Stifter_innen, Sponsor_innen, besitzende oder gefeierte Entitäten etc.) eingetragen werden
- Daneben natürlich auch unverlinkte Zeitbeziehungen

151	\$\$a Naher Osten
551	\$\$0 (DE-101)041965639 \$\$0 (DE-588)4196563-2 \$\$0 http://d-nb.info/gnd/4196563-2 \$\$a Levante \$\$4 vbal \$\$4
551	\$\$0 (DE-101)040014517 \$\$0 (DE-588)4001451-4 \$\$0 http://d-nb.info/gnd/4001451-4 \$\$a Alter Orient \$\$4 vorg \$\$4
151	\$\$a Klosteranlage des Klosters Einsiedeln \$\$g Einsiedeln
500 1	\$\$0 (DE-101)129093521 \$\$0 (DE-588)129093521 \$\$0 http://d-nb.info/gnd/129093521 \$\$a Moosbrugger, Caspar \$\$d 1656-1720 \$\$4 arch
	Architekt \$\$e Architekt
500 0	\$\$0 (DE-101)118580221 \$\$0 (DE-588)118580221 \$\$0 http://d-nb.info/gnd/118580221 \$\$a Meinrad \$\$c Heiliger \$\$d 790-860 \$\$4 rela \$\$4
	\$\$i Relation allgemein \$\$e Relation allgemein
510 2	\$\$0 (DE-101)007383525 \$\$0 (DE-588)2089329-2 \$\$0 http://d-nb.info/gnd/2089329-2 \$\$a Kloster Einsiedeln \$\$4 besi \$\$4 http://d-nb.info/sta
548	\$\$a -1777 \$\$4 dats \$\$4 http://d-nb.info/standards/elementset/gnd#dateOfProduction \$\$w r \$\$i Erstellungszeit

- Für ausgewählte Gruppen von Geografika sind **bestimmte Beziehungen verpflichtend** anzugeben → siehe spezielle Regelungen

Naturräumliche Einheiten

Zusätzlich zu den allgemeinen Regeln gibt es für bestimmte Arten von Geografika **Sonderregelungen**, welche im Folgenden angeführt werden

- Naturräumliche Einheiten
 - Vorlage: **OBV_SE-Geo_Natur**
 - Entitätencode: I.d.R. „gin“ in Einzelfällen auch „giz“ (bspw. bei Almen)
 - Ländercode: Vergabe entsprechend **Ländercodeleitfaden**
 - Ein Geografikum, das zu mehr als drei Staaten gehört, erhält anstelle der Staatencodes den LC für die nächst höhere geografische Einheit (Erdteil, Ozean)
 - Geografische Datensätze, die mehreren Erdteilen (Ozeanen) zuzuordnen sind, erhalten die Ländercodes der betroffenen Erdteile (Ozeane)

043	\$\$ XA
151	\$\$a Rheintal

Naturräumliche Einheiten

- Ozeane, Teile von Ozeanen, Nebenmeere (Randmeere und interkontinentale Mittelmeere), Meeresstraßen etc. erhalten den LC des betreffenden Ozeanes
- Auf XQ wird ausgewichen, wenn mehr als drei Codes für Erteile (Ozeane) vergeben werden müssten

- GND-Systematik: einige Beispiele
 - Gebirge, Täler, Ebenen, Moore etc. – 19.1b
 - Wälder – 19.1b + 24.2b + 32.8
 - Gewässer, Gletscher – 19.3
 - Almen – 32.6
 - Nationalparks etc. – 10.7a + 18

Naturräumliche Einheiten

- Bevorzugter Name kann ein **Kompositum** bzw. eine **Adjektiv-Substantiv-Verbindung** sein, in der die geomorphologische Bezeichnung das Grundwort ist, oder eine **Wortfolge mit präpositionalen Wendungen**, die mit der Gattungsbezeichnung beginnt.
- Ist der geografische Name im maßgeblichen **Nachschlagewerk in invertierter Form** angegeben, so wird der bevorzugte Namen davon abweichend als Wortfolge erfasst

Neapel (Golf)

Der Golf von Neapel (italienisch Golf)

151

\$\$a Golf von Neapel

- Die Namensform des Nachschlagewerks wird in solchen Fällen als abweichender Name erfasst

451

\$\$a Neapel \$\$g Golf

Naturräumliche Einheiten

- Die **geomorphologische Bezeichnung** wird dann **nicht** auf die für das Sachschlagwort gewählte bevorzugte Benennung **normiert**, sondern bleibt in der im maßgeblichen Nachschlagewerk oder in der Vorlage nachgewiesenen Form

151	\$\$\$ Mount Everest
451	\$\$\$ Everest Mount

550 \$\$\$ (DE-101)041446194 \$\$\$ (DE-588)4144619-7 \$\$\$ http://d-nb.info/gnd/4144619-7 \$\$\$ Berg \$\$\$ obin \$\$\$

- Bei Namen aus Sprachen mit nicht-lateinischen Alphabeten wird empfohlen, die geomorphologische Bezeichnung in Wortfolgen entsprechend der für die GND gültigen **Transkriptionstabelle** als abweichenden Namen zu erfassen, wenn das Nachschlagewerk eine andere Form bietet

151	\$\$\$ Hermongebirge
451	\$\$\$ Hermon \$\$\$ Gebirge

451	\$\$\$ Dschabal esch-Scheich
451	\$\$\$ Gabal aš-Šaiḥ
451	\$\$\$ Djebel esch-Scheich

- Wie naturräumliche Einheiten werden auch **Nationalparks**, **Naturparks**, **Natur- und Landschaftsschutzgebiete** behandelt

Naturräumliche Einheiten

- Sind die Namen einzelner Küsten, Inseln, Täler oder Becken u.Ä. in den Nachschlagewerken nicht nachweisbar, so wird in Analogie aus dem betreffenden Geografikum als Bestimmungswort und der Bezeichnung „Küste“ usw. ein Kompositum oder eine Adjektiv-Substantiv-Verbindung gebildet und als geografischer Name erfasst
- Komposita mit „-tal“ und „-küste“ werden i.d.R. in ununterbrochener Buchstabenfolge geschrieben, Komposita mit „-Becken“ oder „-Inseln“ werden mit Bindestrich erfasst

151	\$\$a Rhein-Main-Gebiet
-----	-------------------------

- Dies gilt auch für fremdsprachige Geografika. Ggf. vorhandene fremdsprachigen Vorlageformen werden als abweichender Name erfasst.

151	\$\$a Tennesseetal
451	\$\$a Tennessee Valley

Naturräumliche Einheiten

- Mit der geomorphologischen Bezeichnung **Halbinsel** bzw. ihren fremdsprachigen Äquivalenten werden **keine Komposita** gebildet, wenn kein Individualname vorliegt. Diese Bezeichnung (oder ihr fremdsprachiges Äquivalent) wird stets als erster Bestandteil des geografischen Namens erfasst, auch wenn sie in den Nachschlagewerken nur in invertierter Form nachweisbar ist. Die invertierte Form, die Form mit identifizierendem Zusatz „Halbinsel“ sowie (bei fremdsprachigen Erfassungen) die deutschsprachige Form können als abweichende Benennungen erfasst werden.

151	\$\$a Halbinsel Kamtschatka
451	\$\$a Kamtschatka, Halbinsel
451	\$\$a Jedso
550	\$\$0 (DE-101)959583580 \$\$0 (DE-588) instantiell
670	\$\$a M unter Kamtschatka, Halbinsel

Adjektiv-Substantiv-Verbindungen sind nur zugelassen, wenn sie in den Nachschlagewerken nachweisbar sind

151	\$\$a Iberische Halbinsel
451	\$\$a Pyrenäenhalbinsel
451	\$\$a Europa \$\$z Südwest
451	\$\$a Südwesteuropa
451	\$\$a Hispania
451	\$\$a Iberia
550	\$\$0 (DE-101)959583580 \$ instantiell
551	\$\$0 (DE-101)040157016 \$ partitiv
670	\$\$a Geo-Du.
670	\$\$a B 1996
670	\$\$a B 2006

Naturräumliche Einheiten

- Soweit möglich bzw. sinnvoll sollte ein **übergeordnetes Geografikum** einer naturräumlichen Einheit als partitiver Oberbegriff sowie die einschlägige geografische **Gattungsbezeichnung** als instanzialer Oberbegriff erfasst werden

151	\$\$a Tagula
550	\$\$0 (DE-101)041282272 \$\$0 (DE-588)4128227-9 \$\$0 http://d-nb.info/gnd/4128227-9 \$\$a Insel \$\$4 obin \$\$4 http://d-nb.info/gnd/4128227-9 instanzial
551	\$\$0 (DE-101)042710944 \$\$0 (DE-588)4271094-7 \$\$0 http://d-nb.info/gnd/4271094-7 \$\$a Louisiade-Archipel \$\$4 obpa \$\$4 http://d-nb.info/gnd/4271094-7

- Bei **Nationalparks** etc. wird als übergeordnetes Geografikum jenes gewählt, das dem **Ländercode** entspricht, und als in Beziehung stehendes Geografikum erfasst

043	\$\$c XA-DE-HE
151	\$\$a Rotes Moor
550	\$\$0 (DE-101)040252159 \$\$0 (DE-588)4025215-2 \$\$0 http://d-nb.info/gnd/4025215-2 \$\$a Hochmoor \$\$4 obin \$\$4 http://d-nb.info/gnd/4025215-2 instanzial
550	\$\$0 (DE-101)040414140 \$\$0 (DE-588)4041414-0 \$\$0 http://d-nb.info/gnd/4041414-0 \$\$a Naturschutzgebiet \$\$4 obin \$\$4 http://d-nb.info/gnd/4041414-0 Oberbegriff instanzial
551	\$\$0 (DE-101)040247295 \$\$0 (DE-588)4024729-6 \$\$0 http://d-nb.info/gnd/4024729-6 \$\$a Hessen \$\$4 geoa \$\$4 http://d-nb.info/gnd/4024729-6

Bio., paläobio., paläogeogr., geolog., stratigr. E.

- Bio-, paläobio- und paläogeografische Regionen sowie räumlich begrenzte geologische bzw. stofflich-räumliche stratigrafische Einheiten
 - Schablone: **OBV_SE-Geo_Natur**
 - Ländercode: Vergabe entsprechend **Ländercodeleitfaden**
 - Ein Geografikum, das zu mehr als drei Staaten gehört, erhält anstelle der Staatencodes den LC für die nächst höhere geografische Einheit (Erdeil, Ozean)
 - Geografische Datensätze, die mehreren Erdteilen (Ozeanen) zuzuordnen sind, erhalten die Ländercodes der betroffenen Erdteile (Ozeane)
 - Auf XQ wird ausgewichen, wenn mehr als drei Codes für Erteile (Ozeane) vergeben werden müssten
 - GND-Systematik: Oftmals 19.1b oder 19.4*; teilweise auch 24.2b oder 25.2b

043 \$\$ XA-AT-2

151 \$\$a Klagenfurter Becken

Bio., paläobio., paläogeogr., geolog., stratigr. E.

- Der bevorzugte Name wird, sofern in deutscher Sprache, **ohne Flexionsendungen** angegeben. Die nicht gewählte Form wird als abweichende Namensform erfasst.

151	\$\$a Kössen-Schichten
451	\$\$a Kössener Schichten

- Bei der Erfassung **geologisch-tektonischer Bezeichnungen** werden jedoch Flexionsendungen verwendet

151	\$\$a Pariser Becken
-----	----------------------

- **Lagerstätten und Gruben** als räumliche Einheiten werden im Gegensatz zu bergbaulich tätigen Körperschaften als Geografika mit ihren Individualnamen erfasst

151	\$\$a Grube Bayerland
-----	-----------------------

Bio., paläobio., paläogeogr., geolog., stratigr. E.

- Im Fall von bio-, paläobio- und paläogeografische Regionen wird die einschlägige geografische **Gattungsbezeichnung** als instanzieller Oberbegriff erfasst, daneben kann auch ein **partitiver Oberbegriff** erfasst werden

151	\$\$a Neotropische Region
550	\$\$O (DE-101)946427399 \$\$O (DE-588)4397029-1 \$\$O http://d-nb.info/gnd/4397029-1 \$\$a Faunenregion \$\$4 obin \$
551	\$\$O (DE-101)041024486 \$\$O (DE-588)4102448-5 \$\$O http://d-nb.info/gnd/4102448-5 \$\$a Neotropis \$\$4 obpa \$\$-

- Bei räumlich begrenzten geologischen bzw. stofflich-stratigrafischen Einheiten sowie auch bei Lagerstätten und Gruben wird das **übergeordnete Geografikum** (entsprechend dem Ländercode; ggf. auch mehrere) als in Beziehung stehendes Geografikum, die einschlägigen geologischen **Gattungsbezeichnungen** und soweit möglich die erdgeschichtliche Epochenbezeichnung als instanzieller Oberbegriff erfasst

151	\$\$a Green-River-Formation
550	\$\$O (DE-101)041524888 \$\$O (DE-588)4152488-3 \$\$O http://d-nb.info/gnd/4152488-3 \$\$a Eozän \$\$4 obin \$\$
551	\$\$O (DE-101)040787044 \$\$O (DE-588)4078704-7 \$\$O http://d-nb.info/gnd/4078704-7 \$\$a USA \$\$4 geoa \$\$-

Erde und Extraterrestrika

- Die Erde selbst sowie alle Räumlichkeiten außerhalb der Erde wie einzelne Galaxien, Sternengruppen, Sterne, Planeten, Monde und Regionen
 - Schablone: **OBV_SE-Geo_Natur**
 - Entitätencode auf „gix“ ändern
 - Ländercode: **XN**
 - GND-Systematik: 20 (Astronomie)
 - Für bevorzugte und abweichende Namen gelten die allgemeinen Regeln
 - Das **übergeordnete Geografikum** wird als partitiver, die **Gattungsbezeichnung** als instanzialer Oberbegriff erfasst

043	\$\$c XN
065	\$\$a 20 \$\$2 sswd
075	\$\$b g \$\$2 gndgen
075	\$\$b gix \$\$2 gnds spec
079	\$\$a g \$\$q s
151	\$\$a V1016 Cygni

550	\$\$0 (DE-101)041841875 \$\$0 (DE-588)4184187-6 \$\$0 http://d-nb.info/gnd/4184187-6 \$\$a Symbiotischer Stern \$\$4 obin \$\$4
	Oberbegriff instantiell
551	\$\$0 (DE-101)04148679X \$\$0 (DE-588)4148679-1 \$\$0 http://d-nb.info/gnd/4148679-1 \$\$a Cygnus \$\$g Sternbild \$\$4 obpa \$\$4

Fiktive geografische Einheiten

- Fiktive geografische Einheiten

- Schablone: **OBV_SE-Geo_Natur**
- Entitätencode auf „**gxz**“ ändern
- Ländercode: **XZ**
- GND-Systematik: I.d.R. **12.4y** (Literarische Motive/Stoffe/Gestalten – Geogr. Namen) und/oder **13.1cy** (Kunstgeschichte – Motive – Geogr. Namen)
- Für bevorzugte und abweichende Namen gelten die allgemeinen Regeln
- Als instanzielle Oberbegriffe werden „**Imaginärer Schauplatz**“ und „**Motiv**“ erfasst. Ggf. auch ein übergeordnetes Geografikum als **partitiver Oberbegriff**

043							\$\$\$c XZ
065							\$\$\$a 12.4y \$\$\$2 sswd
065							\$\$\$a 13.1cy \$\$\$2 sswd
075							\$\$\$b g \$\$\$2 gndgen
075							\$\$\$b gxz \$\$\$b szz \$\$\$2 g
079							\$\$\$a g \$\$\$q s \$\$\$u w
083	0	4					\$\$\$z 3C \$\$\$a 372 \$\$\$9 d
083	0	4					\$\$\$a 704.947 \$\$\$9 d:2 \$
151							\$\$\$a Hintertupfing

550							\$\$\$0 (DE-101)041612922 \$\$\$0 (DE-588)4161292-9 \$\$\$0 http://d-nb.info/gnd/4161292-9 \$\$\$a Imaginärer Schauplatz \$\$\$4 obin \$
							Oberbegriff instanziell
550							\$\$\$0 (DE-101)040403602 \$\$\$0 (DE-588)4040360-9 \$\$\$0 http://d-nb.info/gnd/4040360-9 \$\$\$a Motiv \$\$\$4 obin \$\$\$4 http://d-nb.info

Gruppen von Ländern etc. Sprachgebiete

- Ländergruppen mit geografischen oder politisch-ökonomischen Gemeinsamkeiten sowie Gruppen von Gliedstaaten, Provinzen und anderen Unterteilungen von Staaten
- Sprachgebiete
 - Schablone: **OBV_SE-Geo_Natur**
 - Entitätencode auf „giz“ ändern
 - Ländercode: Vergabe entsprechend **Ländercodeleitfaden**
 - Ein Geografikum, das zu mehr als drei Staaten gehört, erhält anstelle der Staatencodes den LC für die nächst höhere geografische Einheit (Erdteil, Ozean)
 - Geografische Datensätze, die mehreren Erdteilen (Ozeanen) zuzuordnen sind, erhalten die Ländercodes der betroffenen Erdteile (Ozeane)

043	\$\$c XB \$\$c XC
151	\$\$a Naher Osten

Gruppen von Ländern etc. Sprachgebiete

- Auf XP bzw. XQ wird ausgewichen, wenn eine kontinentübergreifende Gruppe von Staaten oder ein Sprachgebiet mehr als drei Kontinentalcodes erhalten müsste

043	\$\$c XQ
-----	----------

151	\$\$a Schwellenländer
-----	-----------------------

043	\$\$c XP
-----	----------

151	\$\$a Blockfreie Staaten
-----	--------------------------

- Für kontinentübergreifende Staatengruppen oder Sprachgebiete gibt es darüber hinaus noch weitere Ländercodes (siehe Ländercodeleitfaden)

043	\$\$c XX
-----	----------

151	\$\$a Arabische Staaten
-----	-------------------------

- Letztlich existieren Ländercodes für historische Gebiete, die ggf. auch für Ländergruppen Anwendung finden können (siehe Ländercodeleitfaden)

043	\$\$c XR
-----	----------

151	\$\$a Alter Orient
-----	--------------------

Gruppen von Ländern etc. Sprachgebiete

- Der bevorzugte Name von Ländergruppen etc. werden sofern nachweisbar **im Plural in der im Deutschen gebräuchlichen Form** erfasst, wenn sie nach geogr., ethnogr., politischen oder ökonomischen Gemeinsamkeiten benannt sind
- Sofern in den Nachschlagewerken kein anderer Name nachweisbar ist, wird dem **Kompositum** aus geografischem Namen und dem Grundwort „**Staaten**“ der Vorzug gegeben
- Bei **Anliegerstaaten von Meeren** werden Komposita mit „-raum“ bevorzugt. Ist in solchen Fällen das Meer als Adjektiv-Substantiv-Verbindung erfasst, so wird der Zusatz „Region“ (in SF z) angefügt.
- Andere, in NSW/Vorlagen nachweisbare, Formen werden als abweichende Namen erfasst

151	\$\$a Andenstaaten
451	\$\$a Andenländer

151	\$\$a Ostseeraum
451	\$\$a Ostseegebiet
451	\$\$a Ostseeländer
451	\$\$a Ostseestaaten
451	\$\$a Ostseeregion

151	\$\$a Indischer Ozean \$\$z Region
451	\$\$a Indik-Staaten
451	\$\$a Indik \$\$z Region

Gruppen von Ländern etc. Sprachgebiete

- Der bevorzugte Name von **Sprachgebieten** wird entsprechend der NSW bzw. der Vorlage bestimmt, als abweichende Namen werden Namensvarianten erfasst

151	\$\$a Frankophones Afrika
451	\$\$a Französischsprachiges Afrika
551	\$\$0 (DE-101)040181413 \$\$0 (DE-588)4018141-8 \$\$0 http://d-nb.info/gnd/4018141-8 \$\$a Französisches Sprachgebiet \$\$4 obpa \$\$i Oberbegriff partitiv
551	\$\$0 (DE-101)040006956 \$\$0 (DE-588)4000695-5 \$\$0 http://d-nb.info/gnd/4000695-5 \$\$a Afrika \$\$4 obpa \$\$4 http://d-nb.info/sta

151	\$\$a Deutsches Sprachgebiet
451	\$\$a Deutschsprachige Länder
451	\$\$a Deutschsprachiger Raum
451	\$\$a Deutschsprachiges Gebiet
451	\$\$a Deutscher Sprachraum

- Verpflichtend zu erfassende Beziehungen gibt es bei Ländergruppen etc. nicht, wo sinnvoll sollten solche jedoch erfasst werden

151 **\$\$a** Industriestaaten

551	\$\$0 (DE-101)040539202 \$\$0 (DE-588)4053920-9 \$\$0 http://d-nb.info/gnd/4053920-9 \$\$a Schwellenländer \$\$4 vbal
551	\$\$0 (DE-101)040792374 \$\$0 (DE-588)4079237-7 \$\$0 http://d-nb.info/gnd/4079237-7 \$\$a Westliche Welt \$\$4 vbal

151 **\$\$a** Ostseeraum

551 **\$\$0** (DE-101)040441075 **\$\$0** (DE-588)4044107-6 **\$\$0** <http://d-nb.info/gnd/4044107-6> **\$\$a** Ostsee **\$\$4** vbal

Gruppen von Ländern etc. Sprachgebiete

- Nicht als Staatengruppen erfasst werden die **Nachfolgestaaten aufgelöster bzw. untergegangener Gebietskörperschaften**. Sind diese Thema einer Publikation wird dies stattdessen in der Schlagwortfolge über die ehemalige Gebietskörperschaft und das Sachschlagwort „Nachfolgestaaten“ ausgedrückt
- Gleiches gilt für die **Gesamtheit der Mitgliedsstaaten internationaler Körperschaften**. Hier wird das Schlagwort für die internationale Körperschaft auch für ihr Gebiet bzw. für das Gebiet ihrer Mitgliedsstaaten verwendet.

Umgebung geografischer Einheiten

- Umgebung geografischer Einheiten
 - Schablone: **OBV_SE-Geo_Natur**
 - Entitätencode auf „giz“ ändern
 - Ländercode: Vergabe entsprechend **Ländercodeleitfaden**
 - Der bevorzugte Name von Gebieten, die naturräumliche geografische Einheiten wie Berge, Seen, Flüsse etc. umgeben, wird i.d.R. als **Kompositum** aus dem Namen der naturräumlichen Einheit und der mit Bindestrich angefügten Bezeichnung „**Gebiet**“ erfasst, es sei denn, im maßgeblichen Nachschlagewerk ist eine andere Form nachweisbar
 - Der Name der naturräumlichen Einheit mit dem Zusatz „**Region**“ (in SF z) wird als abweichender Name erfasst

151	\$\$a Bodensee-Gebiet
451	\$\$a Bodenseegebiet
451	\$\$a Bodensee \$\$z Region
451	\$\$a Bodenseeraum
451	\$\$a Bodenseeregion

Umgebung geografischer Einheiten

- Ist das Kompositum mit „-Gebiet“ sprachlich unübersichtlich oder unzulässig, wird umgekehrt verfahren



151	\$\$a Arctic Red River \$\$z Region
451	\$\$a Arctic-Red-River-Gebiet

- Komposita mit „-Gebiet“ werden auch für gebildet Gebiete um Meeresteile geringerer Ausdehnung wie **Golfe, Buchten, Fjorde etc.**

- Sowie für Landschaften **zwischen bzw. an zwei Flüssen**. Dabei steht der größere Fluss an erster Stelle. Ist in den gängigen Nachschlagewerken nicht ermittelbar, welches der größere Fluss ist, wird alphabetisch geordnet. Die Form mit dem anderen Fluss an erster Stelle wird als abweichende Namensform erfasst.

151	\$\$a Weser-Ems-Gebiet
451	\$\$a Ems-Weser-Gebiet
451	\$\$a Weser-Ems \$\$z Region

- Eine bevorzugte Namensform mit dem Namen der **Insel** und „-Gebiet“ ist ungebräuchlich und deshalb nicht zulässig

	689 0 0	\$\$a Shikoku \$\$D g \$\$O (DE-588)4224753-6
	689 0 1	\$\$a Küstengebiet \$\$D s \$\$O (DE-588)4261540-9

Umgebung geografischer Einheiten

- Für das **Umland einzelner Städte und Gemeinden** wird, sofern das maßgebliche Nachschlagewerk keinen anderen Nachweis bietet, der Name der jeweiligen Gebietskörperschaft mit dem Zusatz „Region“ (in SF z) erfasst. Die Form als Kompositum mit „-Gebiet“ wird i.d.R. nicht als abweichender Name erfasst.
- Die bevorzugten Namen von Gebieten und Regionen, die sich stark überschneiden, aber nicht deckungsgleich sind, werden jeweils beim anderen als verwandter Begriff erfasst

151	\$\$a Basel \$\$z Region
451	\$\$a Regio Basiliensis
551	\$\$0 (DE-101)042142016 \$\$0 (DE-588)4214201-5 \$\$0 http://d-nb.info/gnd/4214201-5 \$\$a Schweiz \$\$z Nordwest \$\$4 vbal \$\$
551	\$\$0 (DE-101)040046192 \$\$0 (DE-588)4004619-9 \$\$0 http://d-nb.info/gnd/4004619-9 \$\$a Basel-Landschaft \$\$4 vbal \$\$4 ht

- Partitive Oberbegriffe und andere Beziehungen werden erfasst sofern möglich und sinnvoll
- „Region“ wird nicht als instanzialer Oberbegriff erfasst

Teileinheiten

- Teileinheiten

- Schablone: **OBV_SE-Geo_Natur**
- Entitätencode auf „giz“ ändern
- Ländercode: Vergabe entsprechend **Ländercodeleitfaden**

- Wird eine geografische Einheit durch die Angabe einer **Himmelsrichtung** unterteilt, so ist die Teileinheit mit dem Namen der Gesamteinheit und der als Zusatz angefügten Himmelsrichtung zu erfassen

<u>151</u>	—	g	Harz
		z	Südwest
<u>451</u>	—	g	Südwestharz

- Außer in NSW ist die Bezeichnung mit der vorangestellten Himmelsrichtung als eigene Eintragung nachweisbar

- Die jeweils andere Form wird als abweichender Name erfasst

<u>151</u>	—	g	Westalpen
<u>451</u>	—	g	Alpen
		z	West

Teileinheiten

- Gibt es für die betreffende geografische Einheit eine nahezu **deckungsgleiche andere Landschaftsbezeichnung**, die nicht mit der Himmelsrichtung gebildet ist, so wird diese als bevorzugter Name gewählt. Die mit der Himmelsrichtung gebildete Namensform wird als abweichende Benennung erfasst.



151	\$\$a Matabeleland
451	\$\$a Simbabwe \$\$z West
451	\$\$a Westsimbabwe

- Wird eine geografische Einheit mit Wendungen unterteilt wie „**Mittel-**“, „**Ober-**“, „**Unter-**“, „**Nieder-**“, „**Zentral-**“, „**Außer-**“, „**Inner-**“, „**Vorder-**“, „**Hinter-**“, „**Alt-**“, „**Neu-**“, „**Trans-**“ oder Entsprechungen in anderen Sprachen, so wird ihr Name als Kompositum bzw. Adjektiv-Substantiv-Verbindung mit dieser Wendung erfasst, sofern keine andere Bezeichnung gebräuchlich ist. Ein Nachweis in den Nachschlagewerken ist dabei nicht erforderlich.

151	\$\$a Oberrhein
-----	-----------------

Teileinheiten

- Für **geografische Überschneidungsgebiete** werden Komposita bzw. Adjektiv-Substantiv-Verbindungen aus den Namen der sich überschneidenden Gebiete i.d.R. nicht als Normdatensatz erfasst, es sei denn eine solche Namensform in den Nachschlagewerken nachgewiesen

	689	0	0	\$\$\$a Peru \$\$\$D g \$\$\$0 (DE-588)4045312-1
	689	0	1	\$\$\$a Anden \$\$\$D g \$\$\$0 (DE-588)4001912-3

151	\$\$\$a Bayerische Alpen
451	\$\$\$a Deutsche Alpen
451	\$\$\$a Bayerisches Alpenland
451	\$\$\$a Bayern \$\$\$x Alpen
451	\$\$\$a Deutschland \$\$\$x Alpen

- Der bevorzugte Name der **nächstübergeordneten Gesamteinheit** wird bei allen Teileinheiten als partitiver Oberbegriff erfasst, weitere Beziehungen werden erfasst sofern möglich und sinnvoll

151	\$\$\$a Adriatischer Raum \$\$\$z Nord
451	\$\$\$a Alto Adriatico
550	\$\$\$0 (DE-101)942161319 \$\$\$0 (DE-588)4350846-7 \$\$\$0 http://d-nb.info/gnd/4350846-7 \$\$\$a Adriafrage \$\$\$4 vbal \$\$\$4 http://d-nb.info/gnd/4350846-7
551	\$\$\$0 (DE-101)947825460 \$\$\$0 (DE-588)4413399-6 \$\$\$0 http://d-nb.info/gnd/4413399-6 \$\$\$a Adriatischer Raum \$\$\$4 obpa \$\$\$4 Oberbegriff partitiv
551	\$\$\$0 (DE-101)042985684 \$\$\$0 (DE-588)4298568-7 \$\$\$0 http://d-nb.info/gnd/4298568-7 \$\$\$a Alpen-Adria-Raum \$\$\$4 vbal \$\$\$4

Wege, Grenzen und Linien

- Wege, Grenzen und geografischen Linien aller Art
 - Wege: Verkehrs-, Transport- und Versorgungswege (Autobahnen, Handelsstraßen, Bahnlinien, Flugverkehrswege, Wasserstraßen, Pipelines und andere Ingenieurbauten wie Tunnel, Brücken, Kanäle usw.)
 - Grenzen: Natürliche, politische, administrative und militärische Trennungslinien, z. B. zwischen Staaten, Bezirken, Klimazonen usw.
 - Linien: Alle sonstigen in ihrer geografischen Lage bestimmten Linien wie Planungslinien, Entwicklungsachsen, gedachte Linien (z. B. Längen- und Breitengrade) usw.
 - Schablone: **OBV_SE-Geo_Natur**
 - Entitätencode auf „**giw**“ ändern

Wege, Grenzen und Linien

- Ländercode: Vergabe entsprechend **Ländercodeleitfaden**
 - Ein Geografikum, das zu mehr als drei Staaten gehört, erhält anstelle der Staatencodes den LC für die nächst höhere geografische Einheit (Erdeil, Ozean)
 - Geografische Datensätze, die mehreren Erdteilen (Ozeanen) zuzuordnen sind, erhalten die Ländercodes der betroffenen Erdteile (Ozeane)
 - Ozeane, Teile von Ozeanen, Nebenmeere (Randmeere und interkontinentale Mittelmeere), Meeresstraßen etc. erhalten den LC des betreffenden Ozeanes
 - Auf XQ wird ausgewichen, wenn mehr als drei Codes für Erteile (Ozeane) vergeben werden müssten

043	\$\$c XA-IT
151	\$\$a Autostrada del Sole

043	\$\$c XM
151	\$\$a Beringstraße

043	\$\$c XA-LT \$\$c XA-PL \$\$c XA-RU
151	\$\$a Molotow-Linie

043	\$\$c XQ
151	\$\$a Äquator

Wege, Grenzen und Linien

- GND-Systematik
 - Verkehrswege: 10.6a
 - Tunnels, Brücken: 10.6a + 31.3ab
 - Fremdenverkehrsstraßen, Wanderwege: 10.6b + 19.1d
 - Pipelines: 10.3c + 31.7
 - Befestigungs- oder Frontlinien: 8.4
- Wege oder Straßen, Verkehrsbauten etc. innerhalb eines Ortes werden wie kleinräumige Geografika behandelt (Entitätencodes: giw + gio)
- Wege, Grenzen und Linien außerhalb von Orten werden mit ihren im Deutschen gebräuchlichen Namen gemäß NSW bzw. Vorlage erfasst



Wege, Grenzen und Linien

- Gibt es keinen Individualnamen, so gilt die amtliche Bezeichnung als gebräuchlicher Name. Wird dieselbe amtliche Bezeichnung in unterschiedlichen Gebietskörperschaften verwendet, so wird der Name der betreffenden Gebietskörperschaft als identifizierender Zusatz hinzugefügt.

151	\$\$a Autobahn 17
-----	-------------------

- Lässt sich auch diese nicht ermitteln, wird bei Wegstrecken die bevorzugte Benennung mit Gattungsbegriff und Geografikum gebildet



151	\$\$a Eisenbahnlinie Traisen-Kernhof
451	\$\$a Bahnstrecke Traisen-Kernhof

- Teilstrecken von Wegen, Grenzen und Linien, sowie auch Ingenieurbauten außerhalb von Orten (Brücken, Tunnel etc.), werden, wenn sie einen Individualnamen haben, mit diesem erfasst

151	\$\$a Gotthardtunnel
451	\$\$a Eisenbahntunnel Sankt Gotthard \$\$g Pass

Wege, Grenzen und Linien

- Abweichende Namen werden entsprechend den allgemeinen Regelungen gebildet
- Bei Grenzen oder Linien ohne Individualnamen, bei denen auch kein amtlicher Name ermittelt werden kann, wird kein GND-DS angelegt, stattdessen werden die Bezeichnungen für die Streckenendpunkte in der Schlagwortfolge mit dem einschlägigen Gattungsbegriff kombiniert

	689	0	0	\$\$a	Hessen	\$\$D	g	\$\$0	(DE-588)4024729-6
	689	0	1	\$\$a	Landesgrenze	\$\$D	s	\$\$0	(DE-588)4166550-8
	689	0	2	\$\$a	Bayern	\$\$D	g	\$\$0	(DE-588)4005044-0

- Für Teilstrecken, die keinen Individualnamen haben, wird ebenfalls kein GND-DS angelegt, stattdessen werden hier der GND-DS für die Gesamtstrecke und die Bezeichnungen für die Streckenendpunkte in der Schlagwortfolge kombiniert

Wege, Grenzen und Linien

- Der Gattungsbegriff wird als instanzzieller Oberbegriff erfasst
- Anfangs- und Endpunkt werden, sofern ermittelbar, als Beziehung erfasst

151	\$\$\$ Autobahn 17
550	\$\$\$ (DE-101)040039366 \$\$\$ (DE-588)4003936-5 \$\$\$ http://d-nb.info/gnd/4003936-5 \$\$\$ Autobahn \$\$\$ obin
551	\$\$\$ (DE-101)040129950 \$\$\$ (DE-588)4012995-0 \$\$\$ http://d-nb.info/gnd/4012995-0 \$\$\$ Dresden \$\$\$ punk
551	\$\$\$ (DE-101)040763102 \$\$\$ (DE-588)4076310-9 \$\$\$ http://d-nb.info/gnd/4076310-9 \$\$\$ Prag \$\$\$ punk \$\$\$

- Sind Anfangs- und Endpunkt nicht zu bestimmen wird das entsprechende geografische Gebiet als in Beziehung stehendes Geografikum erfasst
- Weitere Beziehungen, wie partitive Oberbegriffe oder verwandte Begriffe können erfasst werden

151	\$\$\$ Berliner Mauer
550	\$\$\$ (DE-101)041447026 \$\$\$ (DE-588)4144702-5 \$\$\$ http://d-nb.info/gnd/4144702-5 \$\$\$ Berlinkrise \$\$\$g 1961 \$\$\$ vbal \$\$\$ ht
551	\$\$\$ (DE-101)040116050 \$\$\$ (DE-588)4011605-0 \$\$\$ http://d-nb.info/gnd/4011605-0 \$\$\$ Deutsch-deutsche Grenze \$\$\$ obpa

Kleinräumige Geografika

- Kleinräumige Geografika
 - Ortsteile werden, sofern es sich um Gebietskörperschaften oder Verwaltungseinheiten handelt, nach RDA erfasst (bspw. die Wiener Bezirke) und im Modul Körperschaften, Veranstaltungen, Gebietskörperschaften behandelt
 - Handelt es sich bei Teilen von Orten oder Städten jedoch nicht um rein beschreibende Einheiten, werden sie als kleinräumige Geografika behandelt und nach den RSWK erfasst (bspw. **Grätzl** wie Servitenviertel). Nur diese werden hier gemeinsam mit anderen kleinräumigen Geografika wie **Parks, Plätze, Straßen, Wege, Friedhöfen, Wiesen, Inseln, Teiche etc.** behandelt.
 - Schablone: **OBV_SE-Geo_Natur**
 - Entitätencode auf „**gio**“ ändern
 - Ländercode: Vergabe entsprechend **Ländercodeleitfaden**

Kleinräumige Geografika

- Der normierte Sucheinstieg eines **kleinräumigen Geografikums innerhalb eines Ortes** setzt sich aus dem gebräuchlichen Namen und dem Standort zusammen
- Der gebräuchliche Name ist entweder ein **Individualname** oder, falls nicht nachweisbar, eine Zusammensetzung aus **Gattungsbezeichnung und Ort**
- Der **Ort wird stets als Zusatz erfasst**, auch wenn er bereits im Namen enthalten ist. Dabei wird immer der Hauptort verwendet.

151 **\$\$a** Brooklyn Bridge Park **\$\$g** New York, NY

151 **\$\$a** Schlosspark Laxenburg **\$\$g** Laxenburg

- Namensformen mit dem Ortsteil als Zusatz können als abweichende Namensformen erfasst werden

151 **\$\$a** Böhmischer Prater **\$\$g** Wien

451 **\$\$a** Böhmischer Prater **\$\$g** Wien-Favoriten

Kleinräumige Geografika

- Reicht jedoch der Hauptort aufgrund Namensgleichheit zweier kleinräumiger Geografika nicht als identifizierender Zusatz aus, wird der Ortsteil als Zusatz im bevorzugten Namen erfasst
- Weitere abweichende Namen werden gemäß den allgemeinen Regeln gebildet

151	\$\$\$a Mirabellgarten	\$\$\$g Salzburg
451	\$\$\$a Schlosspark Schloss Mirabell	\$\$\$g Salzburg

151	\$\$\$a Parc de Monceau	\$\$\$g Paris
451	\$\$\$a Jardin de Monceau	\$\$\$g Paris

- Kleinräumige Geografika außerhalb eines Ortes werden mit ihren Individualnamen erfasst

151	\$\$\$a Forstenrieder Park
451	\$\$\$a Forstenrieder Park \$\$\$g München

Kleinräumige Geografika

- Als Zusatz verwendete Orte sind verpflichtend als Beziehungen mit dem Relationscode „orta“ zu erfassen
- Partitive und instanzielle Oberbegriffe sollten ebenfalls erfasst werden
- Darüber hinaus können auch noch weitere Beziehungen erfasst werden

151	\$\$a Großer Garten \$\$g Hannover
550	\$\$0 (DE-101)042171318 \$\$0 (DE-588)4217131-3 \$\$0 http://d-nb.info/gnd/4217131-3 \$\$a Französischer Garten \$\$4 obin \$\$4 http://d-nb.info/standards/elementset/gnd#broaderTermInstantial \$\$w r \$\$i Oberbegriff instanziell
550	\$\$0 (DE-101)040446735 \$\$0 (DE-588)4044673-6 \$\$0 http://d-nb.info/gnd/4044673-6 \$\$a Park \$\$4 obin \$\$4 http://d-nb.info/standards/elementset/gnd#broaderTermInstantial \$\$w r \$\$i Oberbegriff instanziell
551	\$\$0 (DE-101)1049346084 \$\$0 (DE-588)1049346084 \$\$0 http://d-nb.info/gnd/1049346084 \$\$a Herrenhäuser Gärten \$\$g Hannover \$\$4 obpa \$\$4 http://d-nb.info/standards/elementset/gnd#broaderTermPartitive \$\$w r \$\$i Oberbegriff partitiv
551	\$\$0 (DE-101)040233499 \$\$0 (DE-588)4023349-2 \$\$0 http://d-nb.info/gnd/4023349-2 \$\$a Hannover \$\$4 orta \$\$4 http://d-nb.info/standards/elementset/gnd#place \$\$w r \$\$i Ort \$\$9 X:1
551	\$\$0 (DE-101)040723100 \$\$0 (DE-588)4072310-0 \$\$0 http://d-nb.info/gnd/4072310-0 \$\$a Hannover-Herrenhausen \$\$4 orta \$\$4 http://d-nb.info/standards/elementset/gnd#place \$\$w r \$\$i Ort

Ortsgebundenen Kunstwerke sowie Bauwerke

- Ortsgebundenen Kunstwerke sowie Bauwerke (ausgenommen Kirchenbauten)
 - Ortsgebundene Kunstwerke umfassen Werke der Architektur (einschließlich Bauplastik), Ingenieurbauten, bauliche Ensembles, archäologische Stätten mit Baudenkmälern und freistehende Objekte (Monumentalplastik, Grab- und Denkmäler, Brunnen usw.)
 - Für Bauwerke werden grundsätzlich eigene Datensätze erfasst, eine Doppelnutzung desselben Datensatzes sowohl für die Körperschaft als auch für das Bauwerk ist nicht zulässig

110

\$\$a Staatsoper Unter den Linden

151

\$\$a Gebäude der Staatsoper Unter den Linden \$\$g Berlin

Ortsgebundenen Kunstwerke sowie Bauwerke

- Schablone: **OBV_SE_Geo_Bauwerke**
- Entitätencode: „gib“
- Ländercode: Vergabe entsprechend **Ländercodeleitfaden**
 - Ortsgebundene Kunstwerke und Bauwerke erhalten den LC ihres Standortes. Wird von Künstlern verwiesen, so werden auch die LCs der Künstler angegeben

043 **\$\$c** XD-US **\$\$c** XA-FR

151 **\$\$a** Freiheitsstatue **\$\$g** New York, NY

500 1 **\$\$0** (DE-101)118652842 **\$\$0** (DE-588)118652842 **\$\$0** <http://d-nb.info/gnd/118652842> **\$\$a** Bartholdi, Frédéric Auguste **\$\$d** 1834-1904 **\$\$4** bilh **\$\$**

- GND-Systematik:
 - Alle ortsgebundenen Kunst- und Bauwerke erhalten: **31.3ab**
 - Darüber hinaus auch noch weitere wie bspw.:
 - Großplastiken: 13.2
 - Bauwerke im Bereich des Verkehrs, des Sports usw. werden je nach Sachgebiet mehrfach notiert: 10.6a; 34.1 etc.
 - Monumente aus der klassischen Antike: 16.3

Ortsgebundenen Kunstwerke sowie Bauwerke

- Für **Bauwerke etc. innerhalb eines Ortes** wird der normierte Sucheinstieg aus dem gebräuchlichen Namen und dem Standort gebildet
- Der gebräuchliche Name ist entweder ein **Individualname** oder, falls nicht nachweisbar, eine Zusammensetzung aus **Gattungsbezeichnung und Ort**

151 \$\$a Schloss Lamberg \$\$g Steyr

- Kann für ein ortsgebundenes Kunstwerk oder Bauwerk kein Individualname ermittelt werden, wird der bevorzugte Name des Werks mit einer **Umschreibung des dargestellten Objekts oder Motivs** durch Wortfolgen und Komposita aus Gattungsbezeichnungen und Personenamen (z. B. ‚Denkmal für...‘, ‚Grab...‘, ‚Grabmal der/des...‘, ‚Standbild von...‘, ‚Statue‘) gebildet

151 \$\$a Grabmal Theoderichs des Großen \$\$g Ravenna

Ortsgebundenen Kunstwerke sowie Bauwerke

- Wenn ein **Gattungsbegriff mit einer Himmelsrichtung** als Kompositum verwendet wird, gilt dieser Name als Individualname

151 **\$\$a** Westbahnhof **\$\$g** Wien

- Tragen **Bauwerke von Körperschaften** keinen individuellen Namen, wird der bevorzugte Name aus einer einschlägigen Gattungsbezeichnung für das Bauwerk und dem Namen der Körperschaft gebildet

151 **\$\$a** Bibliotheksbau der Herzogin-Anna-Amalia-Bibliothek **\$\$g** Weimar

- Der **Ort wird stets als Zusatz erfasst**, auch wenn er bereits im Namen enthalten ist

151 **\$\$a** Château Lucens **\$\$g** Lucens

Ortsgebundenen Kunstwerke sowie Bauwerke

- Als Zusatz wird immer der Hauptort verwendet, es sei denn es muss von einem bereits vorhandenen, gleichlautenden normierten Sucheinstieg für ein anderes Bauwerk unterschieden werden
- Namensformen mit dem Ortsteil als Zusatz können als abweichende Namensformen erfasst werden
- Weitere abweichende Namen werden gemäß den allgemeinen Regeln gebildet (immer mit einem Standort als Zusatz)
- **Bauwerke außerhalb eines Ortes** werden (nur) mit ihrem Individualnamen erfasst, benachbarte Orte werden nicht als Zusatz angegeben

151	\$\$a Fort Queyras
451	\$\$a Château Queyras
451	\$\$a Château-Queyras

Ortsgebundenen Kunstwerke sowie Bauwerke

- Teile von Bauwerken etc. werden erfasst, indem deren Benennungen als weiteres Element an den Namen des übergeordneten Bauwerks angefügt werden

151 \$\$a Hofburg \$\$g Wien **\$\$x Michaelertrakt**

- Bauwerke etc. in Gärten, Parks oder anderen kleinräumigen Geogr., die als gestaltendes Element der Gartenarchitektur betrachtet werden können, werden analog unter dem kleinräumigen Geogr. als untergeordnetes Element erfasst
- Abweichende Namen von Teilen von Bauwerken etc. werden analog erfasst
- Wenn Teile von Bauwerken etc. einen aussagekräftigen Individualnamen haben, kann dieser ohne das übergeordnete Bauwerk selbstständig als abweichende Namensform erfasst werden

Ortsgebundenen Kunstwerke sowie Bauwerke

- Als Zusatz verwendete Orte (Bauwerke etc. innerhalb von Orten) sind verpflichtend als Beziehungen mit dem Relationscode „orta“ zu erfassen (SF 9:X belegen)
- Es kann auch eine Beziehung zum Ortsteil eingetragen werden, in dem sich das Bauwerk etc. befindet (ohne Subfeld 9:X, es sei denn der Ortsteil ist Zusatz)
- Gattungsbegriffe werden als instanzielle Oberbegr. erfasst
- Bei Teilen von Bauwerken bzw. kleinr. Geografika wird die übergeordnete Einheit als partitiver Oberbegriffe erfasst
- Bei Bauwerken etc. außerhalb von Orten können benachbarte oder zugehörige Orte als in Beziehung stehend erfasst werden (ebenfalls mit „orta“)

151 **\$\$a** Hauptgebäude der Universität Breslau **\$\$g** Breslau **\$\$x** Oratorium Marianum

550 **\$\$0** (DE-101)041288432 **\$\$0** (DE-588)4128843-9 **\$\$0** <http://d-nb.info/gnd/4128843-9> **\$\$a** Konzertsaal **\$\$4** obin **\$\$4** <http://d-nb.info/standards/elementset/gnd#pla>
instanziell

551 **\$\$0** (DE-101)040082164 **\$\$0** (DE-588)4008216-7 **\$\$0** <http://d-nb.info/gnd/4008216-7> **\$\$a** Breslau **\$\$4** orta **\$\$4** <http://d-nb.info/standards/elementset/gnd#pla>

551 **\$\$0** (DE-101)1082787892 **\$\$0** (DE-588)1082787892 **\$\$0** <http://d-nb.info/gnd/1082787892> **\$\$a** Hauptgebäude der Universität Breslau **\$\$g** Breslau **\$\$4** obpa **\$\$4**

Ortsgebundenen Kunstwerke sowie Bauwerke

- **Beteiligte Personen oder Körperschaften** (Architekt_innen, Bildhauer_innen, Künstler_innen im allgemeinen, Restaurator_innen, Bauherr_innen, Gründer_innen, Stifter_innen, Sponsor_innen, besitzende oder gefeierte Entitäten etc.) werden als in Beziehung stehende Datensätze unter Angabe ihrer Rolle erfasst
- **Zeitangaben** (Baujahr, Zeit des Bestehens) werden im Feld 548 mit einer geeigneten Codierung erfasst (für eine umf. Beispielsammlung zu Zeitang. s. [ELF zu Feld 548](#))
- Darüber hinaus können auch noch weitere Beziehungen erfasst werden

151	\$\$a Völkerschlachtdenkmal \$\$g Leipzig
500 1	\$\$0 (DE-101)118819453 \$\$0 (DE-588)118819453 \$\$0 http://d-nb.info/gnd/118819453-1 \$\$a Schmitz, Bruno \$\$d 1858-1916 \$\$4 arch \$\$5 Architekt \$\$e Architekt
548	\$\$a 1898-1913 \$\$4 dats \$\$4 http://d-nb.info/standards/elementset/gnd#dateOfProduction \$\$w r \$\$i Erstellungszeit
550	\$\$0 (DE-101)040412865 \$\$0 (DE-588)4041286-6 \$\$0 http://d-nb.info/gnd/4041286-6 \$\$a Nationaldenkmal \$\$4 obin \$\$4 http://d-nb.info/gnd/4041286-6 Oberbegriff instantiell
550	\$\$0 (DE-101)945802390 \$\$0 (DE-588)4389213-9 \$\$0 http://d-nb.info/gnd/4389213-9 \$\$a Siegesdenkmal \$\$4 obin \$\$4 http://d-nb.info/gnd/4389213-9 Oberbegriff instantiell
550	\$\$0 (DE-101)041705157 \$\$0 (DE-588)4170515-4 \$\$0 http://d-nb.info/gnd/4170515-4 \$\$a Monumentalplastik \$\$4 obin \$\$4 http://d-nb.info/gnd/4170515-4 Oberbegriff instantiell
551	\$\$0 (DE-101)040352064 \$\$0 (DE-588)4035206-7 \$\$0 http://d-nb.info/gnd/4035206-7 \$\$a Leipzig \$\$4 orta \$\$4 http://d-nb.info/standards/elementset/gnd#placeOfProduction

Kirchenbauten

- Kirchenbauten
 - Schablone: **OBV_SE_Geo_Bauwerke**
 - Entitätencode: „gib“
 - Ländercode: Vergabe entsprechend **Ländercodeleitfaden**
 - GND-Systematik: **31.3ab + 3.5a**
 - Prinzipiell gelten für Kirchenbauten auch die Regeln für Gebäude, es gibt jedoch einige Abweichungen
 - Bevorzugter Name für Kirchenbauten von Gemeinden mit katholischer Konfession ist i.d.R. das Patrozinium

151 **\$\$a** Sankt Nikolaus **\$\$g** Freudenstadt

- Gibt es jedoch kein Patrozinium, sondern einen anderen Individualnamen oder ist ein anderer Individualname nach den NSW weitaus gebräuchlicher als das Patrozinium, so wird dieser erfasst

151 **\$\$a** Erlöserkirche **\$\$g** Bamberg

Kirchenbauten

- Unabhängig von der Konfession gilt: Ist, gemäß der Nachschlagewerke einschließlich Homepage ein Kirchenbauwerk unter einem anderen Individualnamen bekannter als unter seinem Patrozinium oder dem ehemaligen Patrozinium, so gilt dieser als gebräuchlicher Name und wird zur Vorzugsbenennung
- Bezeichnungen wie Sankt, San, Santa, Santissima usw. werden, wenn eindeutig festzustellen, im bevorzugten Namen immer ausgeschrieben, unabhängig von der vorliegenden oder in den NSW ermittelten Namensform
- Der Ort wird als Zusatz immer hinzugenommen, auch er im Individualnamen bereits vorkommt

151 **\$\$a** Stadtkirche Remscheid **\$\$g** Remscheid

451 **\$\$a** Evangelische Stadtkirche **\$\$g** Remscheid

Kirchenbauten

- Eine Funktionsbezeichnung wie zum Beispiel „Stiftskirche“, „Pfarrkirche“, „Evangelische Kirche“ oder „Wallfahrtskirche“ wird nur dann zum bevorzugten Namen, wenn sich weder in den Nachschlagewerken noch in der Vorlage oder im Internet eine andere Namensform ermitteln lässt. Konfessionsbezeichnungen können zu Unterscheidung, wenn nötig, hinzugenommen werden. Der Individualname wird auch hier wie bei Bauwerksgattungen gebildet; d. h. der Funktionsbezeichnung wird der Ortsname hinzugefügt
- „Dom“, „Münster“ und „Kathedrale“ werden wie Bauwerksgattungen behandelt, d. h. der Ort als individualisierendes Element bildet in Verbindung mit dem Sachbegriff den Individualnamen. Ein bevorzugter Name in der adjektivischen Form ist nicht zulässig
- Er kann jedoch als abweichender Name erfasst werden

151	\$\$a	Münster Freiburg	\$\$g	Freiburg im Breisgau	
451	\$\$a	Münster Unserer Lieben Frau	\$\$g	Freiburg im Breisgau	
451	\$\$a	Unserer Lieben Frau	\$\$g	Freiburg im Breisgau	
451	\$\$a	Freiburger Münster	\$\$g	Freiburg im Breisgau	\$\$\$9 v:M

Kirchenbauten

- Teile von Kirchenbauten werden analog zu Teilen von anderen Gebäuden erfasst
- Standort, Gattungsbezeichnung, beteiligte Personen oder Körperschaften, übergeordnete Bauwerke, Zeitbeziehungen etc. werden analog zu Gebäuden vergeben
- Pfarreien bzw. Kirchengemeinden als Körperschaften können bei Kirchenbauten im Feld 510 mit dem Code „rela“ erfasst werden

151 **\$\$a** Sankt Michael **\$\$g** Hadres

510 2 **\$\$0** (DE-101)963386778 **\$\$0** (DE-588)414425-9 **\$\$0** <http://d-nb.info/gnd/414425-9> **\$\$a** Pfarre St. Michael Hadres **\$\$4** rela **\$\$**

- Funktionsbezeichnungen können im Sinne einer Polyhierarchie im Feld 550 als zus. Oberbegriff mit dem Code \$4obin erfasst werden

151 **\$\$a** Zur Schmerzhaften Muttergottes **\$\$g** Horb am Neckar

550 **\$\$0** (DE-101)041787897 **\$\$0** (DE-588)4178789-4 **\$\$0** <http://d-nb.info/gnd/4178789-4> **\$\$a** Saalkirche **\$\$4** obin **\$\$4** <http://d-nb.info/gnd/4178789-4>
instantiell

550 **\$\$0** (DE-101)041890167 **\$\$0** (DE-588)4189016-4 **\$\$0** <http://d-nb.info/gnd/4189016-4> **\$\$a** Wallfahrtskirche **\$\$4** obin **\$\$4**
Oberbegriffinstantiell

Linksammlung und Hilfsmaterialien

- RDA-Toolkit
<http://access.rdatoolkit.org/>
- RSWK
<http://nbn-resolving.de/urn:nbn:de:101-2017011305>
- GND-Informationssseite der DNB (Erfassungsleitfäden für die einzelnen Felder, Erfassungshilfen für unterschiedliche Entitäten, Ländercodeleitfaden, GND-Systematik-Leitfaden, Sprachencodes, Nachschlagewerke uvm.)
<https://wiki.dnb.de/display/ILTIS/Informationssseite+zur+GND#InformationssseitezurGND-AllgemeineInformationen>
- OBV-Katalogisierungshandbuch
<https://wiki.obvsg.at/Katalogisierungshandbuch/WebHome>
- ACC18-Indizes
http://www.obvsg.at/fileadmin/extern-files/zr/GND_Recherchetipps_Indextabelle_final.pdf

Linksammlung und Hilfsmaterialien

- GND-Redaktionsschema des OBV
<https://www.obvsg.at/katalogisierung/gnd/gnd-redaktion/>
- GND-Lokalredaktionen des OBV
<https://www.obvsg.at/bibliothekenverbund/gremien/lokale-redaktionen/lokale-redaktionen-gnd/>
- Aufgabenspektrum der Lokalen Redaktionen des OBV
https://www.obvsg.at/fileadmin/files/kat/GND_RDA/Lokale_Redaktionen_201806.pdf
- Fachliche GND-Ansprechpersonen des OBV
https://www.obvsg.at/fileadmin/files/kat/GND_RDA/Fachliche_Ansprechpersonen_20180627.pdf